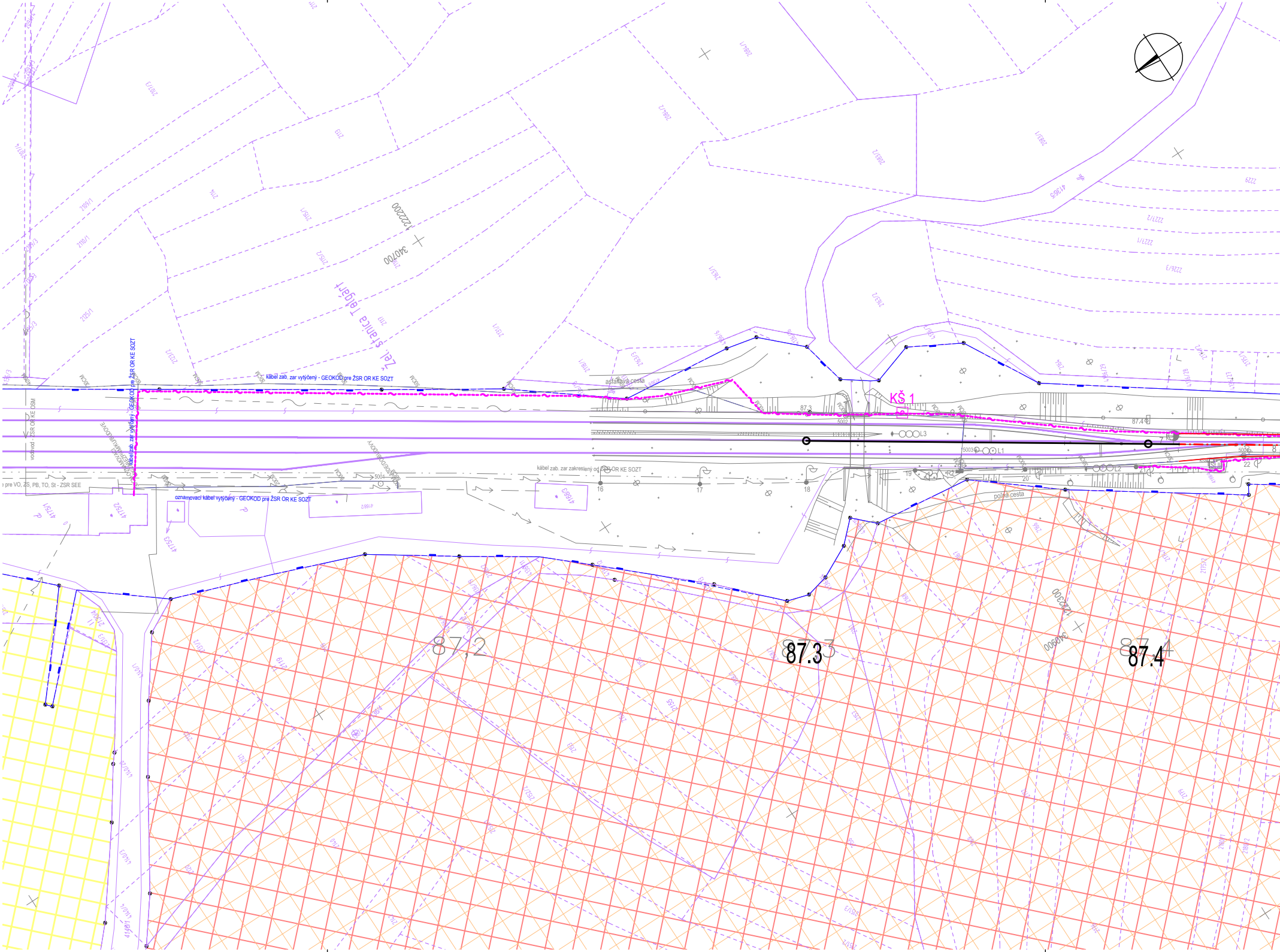
Žel. stanica Lagart
kábel zab. zar vytýčený - GEOKOD pre ŽSR OR KE SOZT
kábel zab. zar vytýčený - GEOKOD pre ŽSR OR KE SOZT
oznamovací kábel vytýčený - GEOKOD pre ŽSR OR KE SOZT
kábel zab. zar zakreslený od ŽSR OR KE SOZT
vodovod - ŽSR OR KE OSM
pre VO, ZS, PB, TO, St - ZSR SEE
asfaltová cesta
poľná cesta
KŠ 1
L1
L2
L3
5001
5002
5003
5004
16
17
18
19
20
22
87.3
87.4
87,2
87.3
87.4
1222200
340700
1222300
340800
41365
417561
41752
41753
41682
41683

Koordinačná situácia stavby , časť 1, M 1:1000

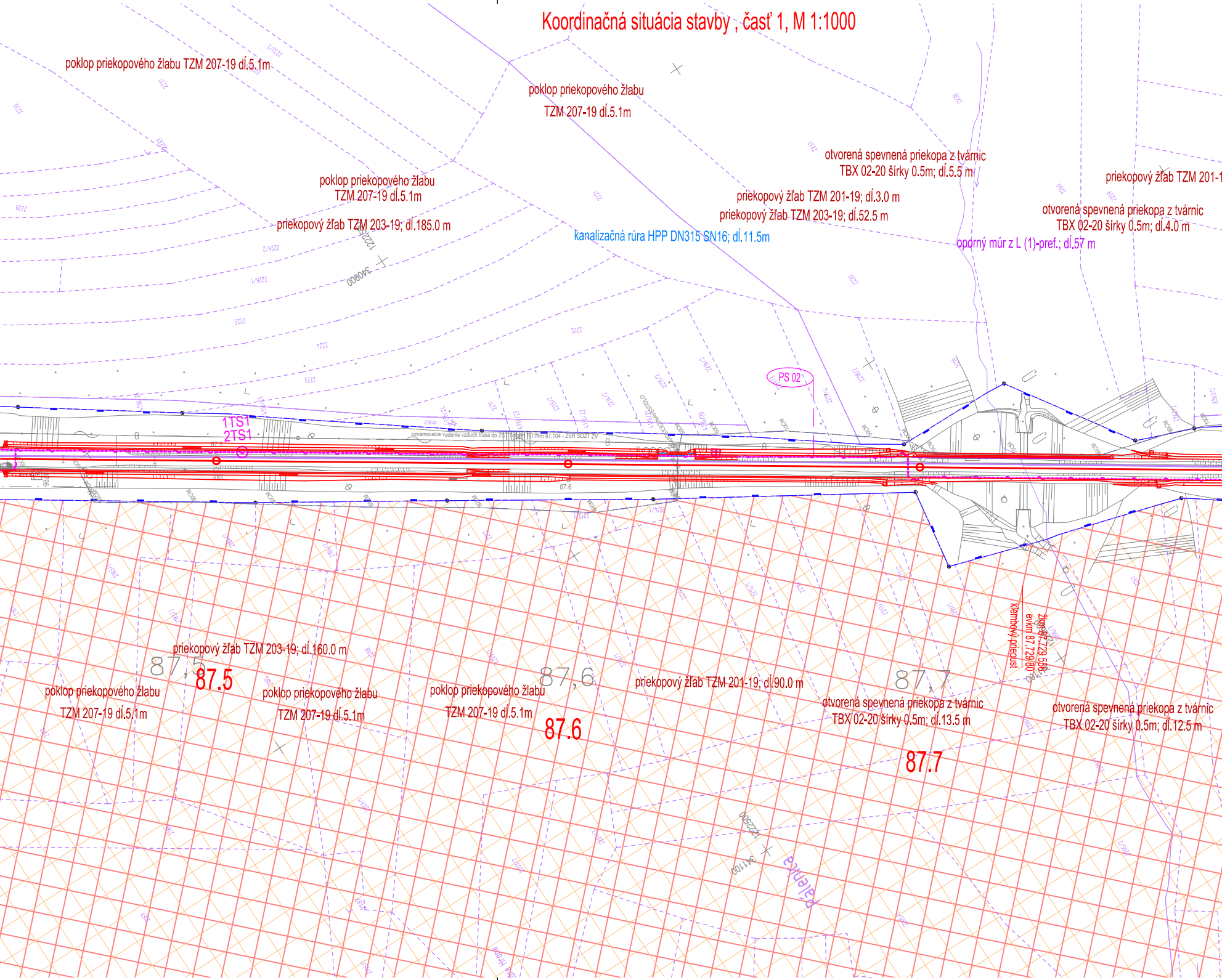
poklop priekopového žlabu TZM 207-19 dĺ.5.1m
poklop priekopového žlabu
TZM 207-19 dĺ.5.1m
poklop priekopového žlabu
TZM 207-19 dĺ.5.1m
priekopový žľab TZM 203-19; dĺ.185.0 m
kanalizačná rúra HPP DN315 SN16; dĺ.11.5m
otvorená spevnená priekopa z tvárnic
TBX 02-20 šírky 0.5m; dĺ.5.5 m
priekopový žľab TZM 201-19; dĺ.3.0 m
priekopový žľab TZM 203-19; dĺ.52.5 m
oporný múr z L (1)-pref.; dĺ.57 m
priekopový žľab TZM 201-1
otvorená spevnená priekopa z tvárnic
TBX 02-20 šírky 0.5m; dĺ.4.0 m
PS 02
1TS1
2TS1
oznamovacie vedenie vzduch trasa do ZST
87.6
priekopový žľab TZM 203-19; dĺ.160.0 m
87,5
87.5
poklop priekopového žlabu
TZM 207-19 dĺ.5.1m
poklop priekopového žlabu
TZM 207-19 dĺ.5.1m
poklop priekopového žlabu
TZM 207-19 dĺ.5.1m
87,6
87.6
priekopový žľab TZM 201-19; dĺ.90.0 m
87,7
87.7
otvorená spevnená priekopa z tvárnic
TBX 02-20 šírky 0.5m; dĺ.13.5 m
otvorená spevnená priekopa z tvárnic
TBX 02-20 šírky 0.5m; dĺ.12.5 m
klembový priepust
zkm 87.729.566
evkm 87.729/80
340900
1222500
341100
1222500

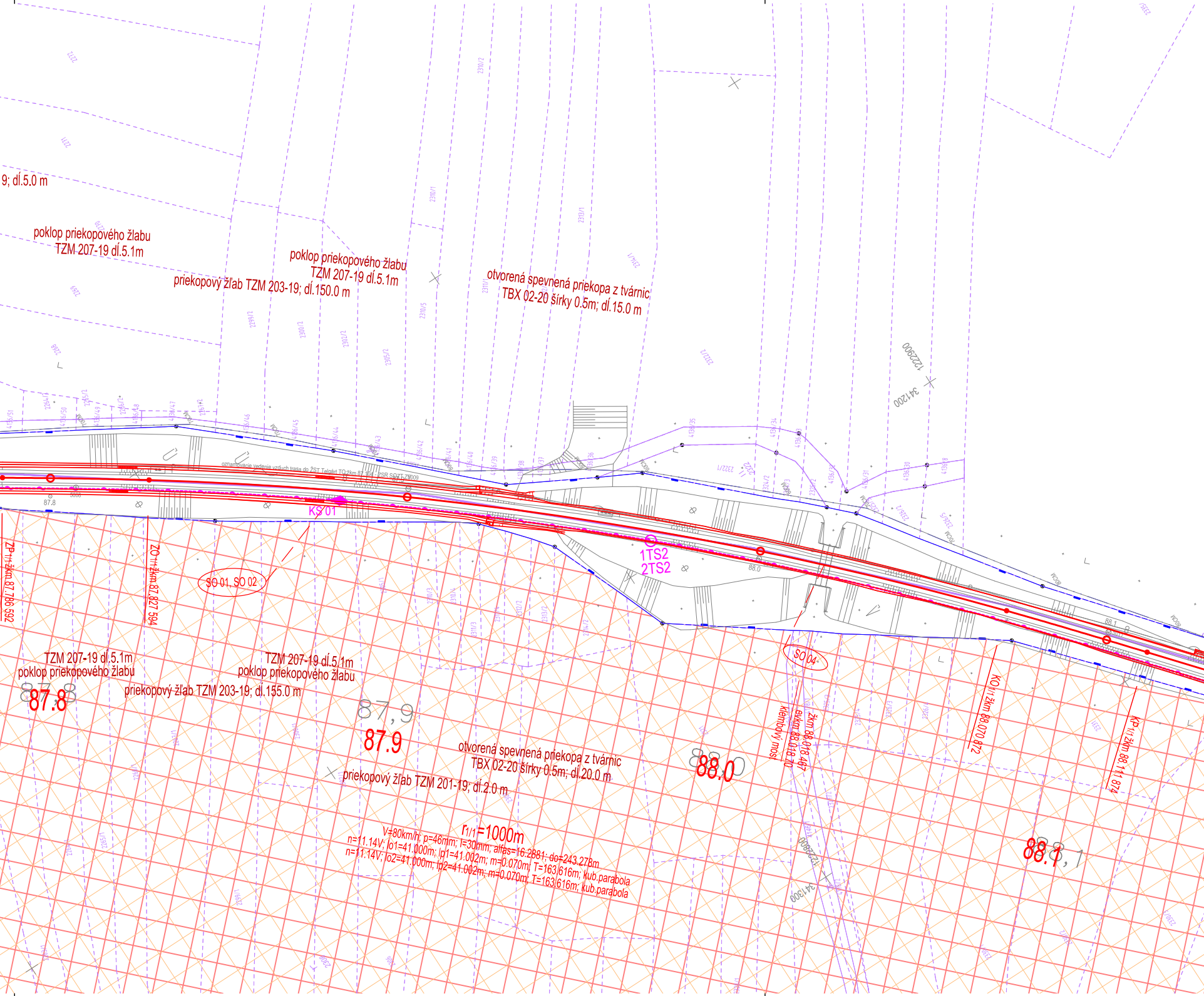
9; dĺ.5.0 m
poklop priekopového žlabu
TZM 207-19 dĺ.5.1m
priekopový žľab TZM 203-19; dĺ.150.0 m
poklop priekopového žlabu
TZM 207-19 dĺ.5.1m
otvorená spevnená priekopa z tvárnic
TBX 02-20 šírky 0.5m; dĺ.15.0 m
1222900
341200
87.8
KS 01
SO 01, SO 02
ZP 1/1 žkm 87.786 592
ZO 1/1 žkm 87.827 594
1TS2
2TS2
88.0
SO 04
KO 1/1 žkm 88.070 872
KP 1/1 žkm 88.111 874
žkm 88.018 467
evkm 88.018 70
klenbový most
TZM 207-19 dĺ.5.1m
poklop priekopového žlabu
87.8
TZM 207-19 dĺ.5.1m
poklop priekopového žlabu
priekopový žľab TZM 203-19; dĺ.155.0 m
87.9
otvorená spevnená priekopa z tvárnic
TBX 02-20 šírky 0.5m; dĺ.20.0 m
priekopový žľab TZM 201-19; dĺ.2.0 m
88.0
$r_{1/1}$=1000m
V=80km/h; p=46mm; I=30mm; alfas=16.2881; do=243.278m
n=11.14V; lo1=41.000m; lp1=41.002m; m=0.070m; T=163.616m; kub.parabola
n=11.14V; lo2=41.000m; lp2=41.002m; m=0.070m; T=163.616m; kub.parabola
88.1
1222900
341300


2334
2333
otvorená spevnená priekopa z tvárnic
TBX 02-20 šírky 0.5m; dĺ.40.0 m
1223000
priekopový žľab TZM 201-
1241300
skruž -vyteká voda
80CM
2330/5
88,2
88.2
2330/4
otvorená spevnená priekopa z tvárnic
TBX 02-20 šírky 0.5m

LEGENDA PRE JESTVUJÚCI STAV:

INŽINIERSKE SIETE:

- plyn VTL
- plyn STL
- plyn NTL
- VN vedenie podzemné
- VN vedenie nadzemné
- VVN vedenie v zemi
- VVN vedenie vzdušné
- NN vedenie podzemné
- NN vedenie vzdušné
- oznam. vedenie diaľkové
- oznam. vedenie vzdušné
- oznam. vedenie podzemné
- optický kábel
- kanalizácia dažďová
- kanalizácia priemyselná
- kanalizácia všeobecne
- voda pitná
- voda úžitková
- parovod
- horúcovod
- trativod
- hranica pozemku ŽSR
- kataster
- jestvujúci stav
- káble vytýčené v správe OZT

CHRANENÉ PÁSMA PRÍRODY

- NP Muránska planina
- NP Muránska planina (ochranné pásmo)
- záujmová lokalita MP
- NP Nízke Tatry (ochranné pásmo)
- SKUEV Aluvium Hrona (v pôsobn. NP Nízke Tatry, v och.pásme NP NT)
- Prírodná rezervácia Meandre Hrona (v pôsobnosti NP Nízke Tatry, v ochrannom pásme NP NT)

PREVÁDZKOVÉ SÚBORY A STAVEBNÉ OBJEKTY

PS 01 Úprava PZZ v km 92,006
PS 02 Náhrada nadzemného vedenia (NNV)
SO 01 Železničný zvršok
SO 02 Železničný spodok
SO 03 Železničné priecestie
SO 04 Mosty

Súradnicový systém: JTSK, Výškový systém: Balt po vyrovnaní

				Číslo súpravy
Č. zmeny	Zdôvodnenie zmeny	Dátum	Podpis	

Objednávateľ
ŽSR Železnice Slovenskej republiky
813 61 BRATISLAVA, KLEMENSOVA 8

Generálny projektant
Valbek Prodex
Valbek&Prodex, spol. s r.o., Rusovská cesta 16, 851 01 Bratislava

Číslo stavby: A17096
Číslo zákazky: 19KE11003
Archívne číslo: 19KE11003-DSPRS

Stavba

Margecany - Červená Skala, KRŽZ km 87,437 - 92,272, dĺ. 4,835 km

Valbek Prodex
Valbek&Prodex, spol. s r.o.
Rusovská cesta 16, 851 01 Bratislava
Stredisko Košice,
ul. Rozvojová 2, 040 11 Košice

Hlavný inžinier projektu Ing. Marek Popik	Zodpovedný projektant PS/SO Ing. Marek Popik	Navrhol, vypracoval Ing. Marek Popik	Kontroloval Ing. Jaroslav Luterán
Počet listov 7A4	Mierka 1:1000	Stupeň PD DSPRS	Dátum 08.2020

Objekt / súbor

Koordinačná situácia stavby (zastavovací plán), časť 1

Číslo zákazky: 19KE11003
Arch. číslo: 19KE11003-DSPRS
Časť dokumentácie: B.2
Číslo prílohy: 01.1